







## TRECHO 3



LEGENDA (CONTRAN)		
SÍMBOLO	DIMENSÃO (m) L (largura) x H (altura)	ESPECIFICAÇÃO
	0,76 x 1,50	Indica circulação exclusiva de ciclistas
	0,60 x 1,50	Indica preferência para passagem de pedestres, redução de velocidade e parada da bicicleta.
	0,6 x 1,50	Seta que indica o sentido da circulação da bicicleta
	0,10 x 1,00	Linha tracejada que delimita os sentidos das faixas
	0,10 x 5,00	Linha contínua que indica atenção e parada do ciclista
	0,40 x 0,40	Área da pista onde o ciclista realiza a travessia

**OBSERVAÇÕES**  
 todo o percurso da ciclovia seguirá o nível natural do terreno

Anotações:

Atenção: Conferir as Medidas no Local



PREFEITURA MUNICIPAL DE ARAPIRACA  
Secretaria Municipal de  
Desenvolvimento Urbano e  
Meio Ambiente  
SUPERINTENDÊNCIA DE DESENVOLVIMENTO URBANO

**SECRETÁRIA**  
ROSA MARIA ÂNGELO DE OLIVEIRA LIRA

**SUPERINTENDÊNCIA / COORDENAÇÃO**  
LARISSA MONTE CAJUEIRO  
ARQUITETA E URBANISTA - CAU A73249-4

**PROJETO / LOCALIZAÇÃO**  
PROJETO DE REFORMA E AMPLIAÇÃO DO PARQUE  
CECI CUNHA, R. DELMIRO GOLVEIÁ, ARAPIRACA-AL

<p><b>AUTOR DO PROJETO</b></p> <p>DIOGO DOS SANTOS ALBUQUERQUE</p> <p>ARQUITETO E URBANISTA</p> <p>CAU A142964-5</p>	<p><b>COLABORADORA</b></p> <p>THAYSA G. O. GONÇALVES</p> <p>ARQUITETA E URBANISTA</p> <p>CAU A188637-1</p>
--	--

**FISCAL DA OBRA**

**EXECUÇÃO:**

RESPONSÁVEL TÉCNICO:

## REPRESENTAÇÃO GRÁFICA

TRECHOS 3 - CICLOVIA (ESPECIFICAÇÕES)

TIPO DA CONSTRUÇÃO  
REFORMA

**ESCALA**  
**INDICADA**

**EMIÇÃO INICIAL**  
ABRIL DE 2023

PRANCHA

03 / 04